

Природные зоны

Смешанный лес


Белка



Ель



Заяц




Береза



К югу от тайги, на Восточно-Европейской равнине и на Дальнем Востоке находится зона лесов. В ней достаточно много тепла и влаги, много полноводных рек, озер, а болот намного меньше, чем в тайге.



Волк



Куница




Брусника



Малина



Гриб



Лось



Дятел




Ледяная зона

Морж



Тюлень



Гагарка



Крочка




Зона характеризуется суровым климатом, почва - это вечная мерзлота, верхний слой не прогревается даже летом. Поэтому очень мало видов растений и животных, которые приспособились к таким тяжелым условиям.



Белый медведь




Лишайник



Полярный мак




Белуха




Тусец



Полярный кит



Мох



Степь

Сурок




Антилопа



Степной волк



Ковыль



Зона степи расположена на равнинах с травянистой растительностью. В России зона степей находится на юге у Чёрного моря и в долинах реки Оби. Климат степей отличается очень сухой погодой, жарким летом, недостатком влаги. Зимы в степи холодные и снежные.



Пустельга



Степной орел




Лисица



Дрофа




Мятлик



Серая куропатка



Манул



ПУСТЫНЯ

Круглоголовка



Тушканчик



Верблюд




Песчанка



Две пустыни в России имеют такое положение по карте:
одна - на востоке Калмыкии,
другая - на юге Астраханской области.
Здесь глинистые и каменистые почвы, очень мало растительности.



Саксаул



Корсак



Верблюжья
колючка



Сайгак



Скорпион



Ушастый ёж



Пустынный ворон



Тайга


Ондатра




Росомаха



Горноста́й



Сапсан




Холодная сухая зима, теплое влажное лето (4-5 месяцев).
Зона тайги — это дремучие леса,
в пределах которых растут хвойные деревья: ели,
лиственницы, пихта.




Пихта



Волк



Сосна




Амурский тигр



Медведь



Лось



Белка

